

Gemeinde

**Haimhausen**

Lkr. Dachau

Bauleitplan

**Flächennutzungsplan**

**19. Änderung**

für den Bereich „nördlich der Valleystraße“

Planung

**PV** Planungsverband Äußerer Wirtschaftsraum München  
Körperschaft des öffentlichen Rechts  
Arnulfstraße 60, 3. OG, 80335 München  
Tel. +49 (0)89 53 98 02 - 0, Fax +49 (0)89 53 28 389  
pvm@pv-muenchen.de www.pv-muenchen.de

Bearbeitung

Breitenbach

QS: Kn

Aktenzeichen

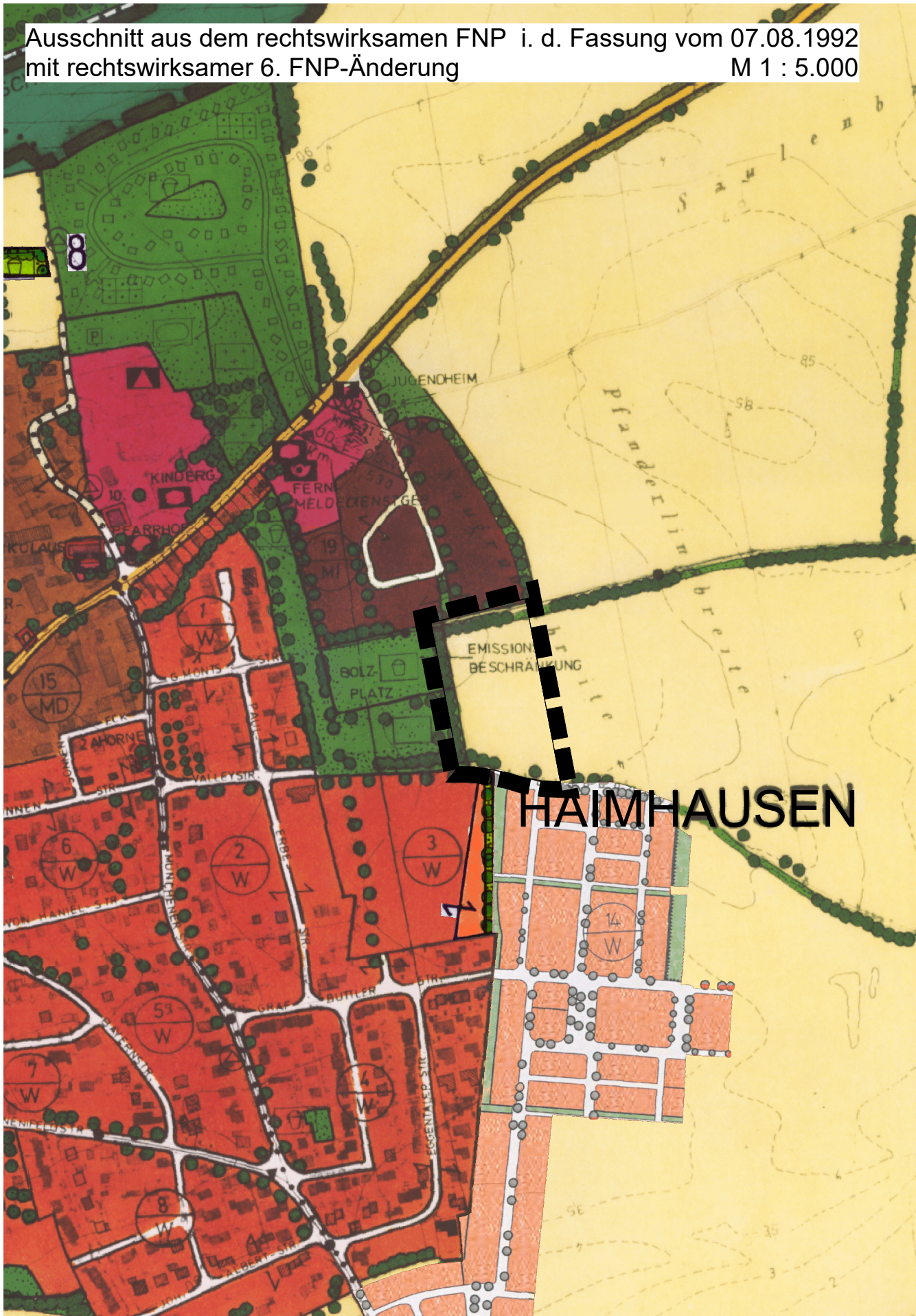
HAI 1-21

Plandatum

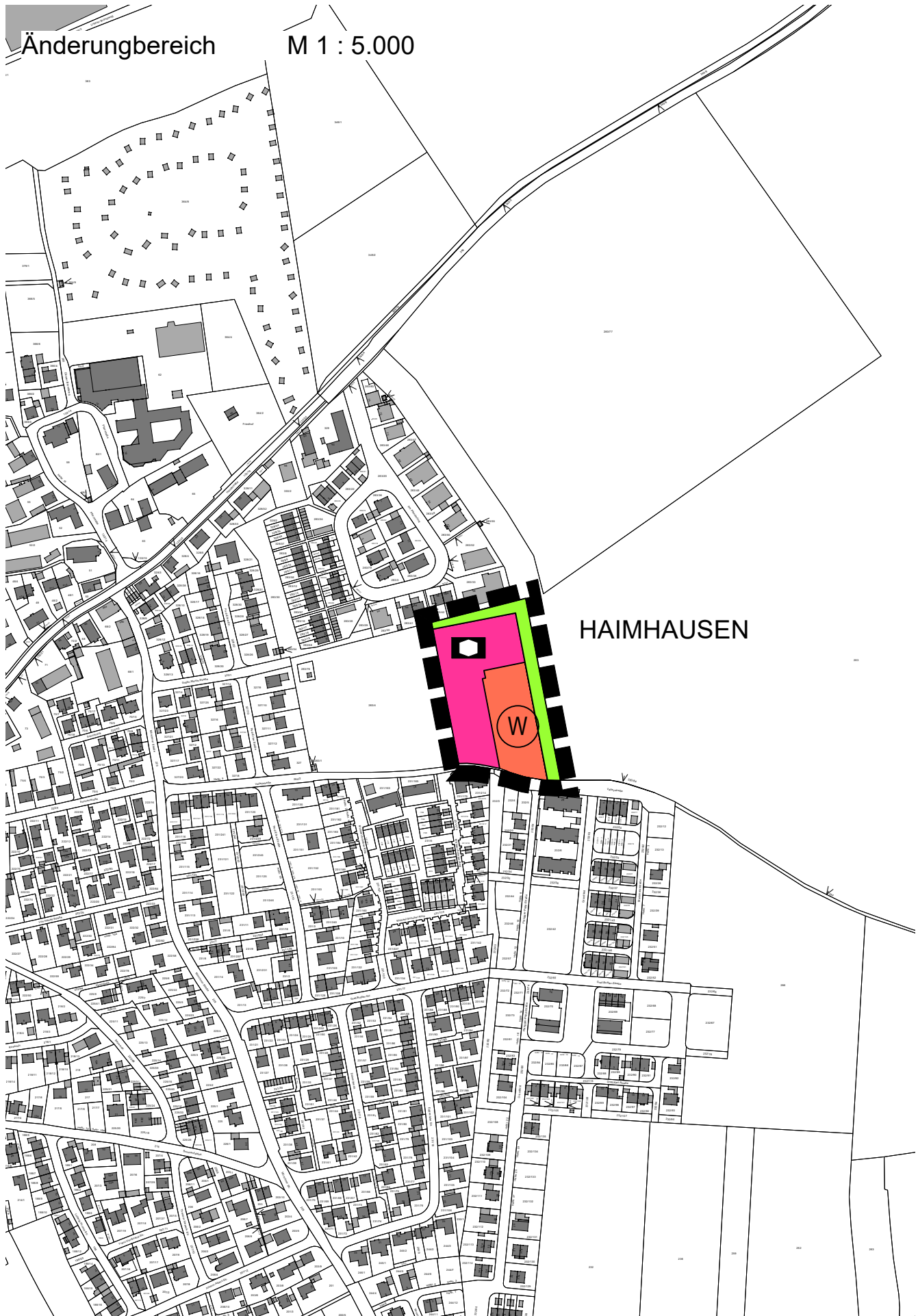
07.12.2023 (Entwurf)

21.09.2023 (Vorentwurf)

Ausschnitt aus dem rechtswirksamen FNP i. d. Fassung vom 07.08.1992 mit rechtswirksamer 6. FNP-Änderung M 1 : 5.000







# Gemeinde Haimhausen

## 19. FNP-Änderung

Nördliche Valleystraße

### LEGENDE



Geltungsbereich der Änderung



Wohnbaufläche



Baufläche für Gemeinbedarf,  
mit Zweckbestimmung:

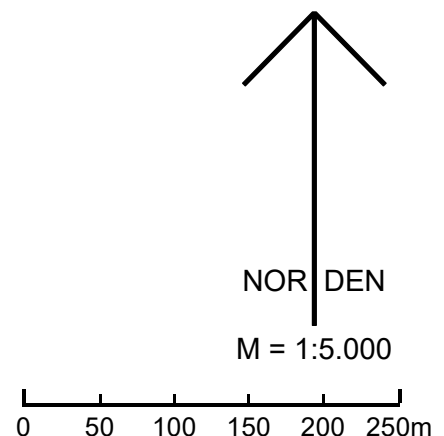


Soziale Einrichtung



Grünfläche

Geobasisdaten © Bayerische Vermessungsverwaltung 04/2023  
Darstellung der Flurkarte als Eigentumsnachweis nicht geeignet



Kartengrundlage            Geobasisdaten © Bayer. Vermessungsverwaltung  
01/2023. Darstellung der Flurkarte als Eigentumsnachweis  
nicht geeignet.

Maßentnahme            Planzeichnung zur Maßentnahme nur bedingt geeignet;  
keine Gewähr für Maßhaltigkeit. Bei der Vermessung sind  
etwaige Differenzen auszugleichen.

Planfertiger            München, den .....

.....  
**PV** Planungsverband Äußerer Wirtschaftsraum München

Gemeinde            Haimhausen, den .....

.....  
Peter Felbermeier, Erster Bürgermeister

## Verfahrensvermerke

1. Der Gemeinderat hat in der Sitzung vom ..... die Änderung des Flächennutzungsplans beschlossen.
2. Die frühzeitige Öffentlichkeitsbeteiligung gemäß § 3 Abs. 1 BauGB mit öffentlicher Unterrichtung und Gelegenheit zur Äußerung und Erörterung über den Vorentwurf der Änderung des Flächennutzungsplans in der Fassung vom ..... hat in der Zeit vom ..... bis ..... stattgefunden.
3. Die frühzeitige Beteiligung der Behörden und sonstigen Träger öffentlicher Belange gemäß § 4 Abs. 1 BauGB mit Unterrichtung und Aufforderung zur Äußerung über den Vorentwurf der Änderung des Flächennutzungsplans in der Fassung vom ..... hat in der Zeit vom ..... bis ..... stattgefunden.
4. Der Entwurf des Flächennutzungsplans in der Fassung vom ..... wurde mit der Begründung gemäß § 3 Abs. 2 BauGB in der Zeit vom ..... bis ..... öffentlich ausgelegt.
5. Zu dem Entwurf der Änderung des Flächennutzungsplans in der Fassung vom ..... wurden die Behörden und sonstigen Träger öffentlicher Belange gemäß § 4 Abs. 2 BauGB in der Zeit vom ..... bis ..... beteiligt.
6. Die Gemeinde Haimhausen hat mit Beschluss des Gemeinderates vom ..... die Änderung des Flächennutzungsplans in der Fassung vom ..... festgestellt.

Haimhausen, den .....

(Siegel)

.....  
Peter Felbermeier, Erster Bürgermeister

7. Das Landratsamt Dachau hat die Änderung des Flächennutzungsplans mit Bescheid vom ....., Az. .... gemäß § 6 BauGB genehmigt.

Dachau, den .....

(Siegel)

.....

8. Ausgefertigt

Haimhausen, den .....

(Siegel)

.....  
Peter Felbermeier, Erster Bürgermeister

11. Die Erteilung der Genehmigung der Änderung des Flächennutzungsplans wurde am ..... gemäß § 6 Abs. 5 BauGB ortsüblich bekannt gemacht. Der Flächennutzungs-

plan mit Begründung wird seit diesem Tag zu den üblichen Dienststunden in der Gemeinde zu jedermanns Einsicht bereitgehalten und über dessen Inhalt auf Verlangen Auskunft gegeben. Die Änderung des Flächennutzungsplans ist damit rechtswirksam. Auf die Rechtsfolgen der §§ 214 und 215 BauGB sowie auf die Einsehbarkeit des Flächennutzungsplans einschließlich Begründung und Umweltbericht wurde in der Bekanntmachung hingewiesen.

Haimhausen, den .....

(Siegel)

.....  
Peter Felbermeier, Erster Bürgermeister